

## ADMINISTRATION COMMUNALE DE SAEUL RÈGLEMENT DE CIRCULATION

Séance publique du: .....

Point de l'ordre du jour: .....

Date de l'annonce publique de la séance: .....

Date de la convocation des conseillers: .....

Présents: .....  
.....  
.....  
.....

Le Conseil communal,


Vu l'article 5 modifié de la loi du 14 février 1955 concernant la réglementation de la circulation sur toutes les voies publiques ;

Vu la loi communale du 13 décembre 1988 ;

Vu l'arrêté grand-ducal modifié du 23 novembre 1955 portant règlement de la circulation sur toutes les voies publiques ;

Vu le règlement de circulation modifié du 29 mai 2017.

Décide avec ..... voix et .... abstentions/à l'unanimité des voix de modifier le règlement de circulation communal du ..... comme suit:



## ADMINISTRATION COMMUNALE DE SAEUL RÈGLEMENT DE CIRCULATION

|  |    |
|--|----|
| CHAPITRE 1: OBJET .....  | 5  |
| CHAPITRE 2: CIRCULATION - INTERDICTIONS ET RESTRICTIONS.....                       | 6  |
| CHAPITRE 3: CIRCULATION - OBLIGATIONS.....   | 12 |
| CHAPITRE 4: CIRCULATION - PRIORITES.....   | 13 |
| CHAPITRE 5: ARRET, STATIONNEMENT ET PARCAGE -<br>INTERDICTIONS ET LIMITATIONS..... | 14 |
| CHAPITRE 6: REGLEMENTATIONS ZONALES .....  | 19 |
| CHAPITRE 7: DISPOSITIONS FINALES .....   | 20 |
| ANNEXE 1: DISPOSITIONS PARTICULIÈRES.....  | 21 |

## Table des matières

### **CHAPITRE 1: OBJET**

Art. 1<sup>er</sup>.

### **CHAPITRE 2: CIRCULATION - INTERDICTIONS ET RESTRICTIONS**

#### **1<sup>ière</sup> SECTION: CIRCULATION INTERDITE DANS LES DEUX SENS**

Art. 2/1/1 Circulation interdite dans les deux sens

Art. 2/1/2 Circulation interdite dans les deux sens, excepté cycles

Art. 2/1/3 Circulation interdite dans les deux sens, excepté tracteurs et machines automotrices

Art. 2/1/4 Circulation interdite dans les deux sens, excepté cycles, tracteurs et machines automotrices

Art. 2/1/5 Circulation interdite dans les deux sens, excepté cycles et véhicules visés par le signal D,10

Art. 2/1/6 Circulation interdite dans les deux sens, excepté cycles et cavaliers

Art. 2/1/7 Circulation interdite dans les deux sens, excepté cycles, tracteurs et machines automotrices, patins à roulettes et cavaliers

Art. 2/1/8 Circulation interdite dans les deux sens, enneigement ou verglas

#### **2<sup>e</sup> SECTION: ACCES INTERDIT A UNE CERTAINE CATEGORIE DE VEHICULES OU D'USAGERS**

Art. 2/2/1 Accès interdit aux camions, excepté riverains et fournisseurs

#### **3<sup>e</sup> SECTION: VITESSE MAXIMALE AUTORISEE**

Art. 2/3/1 Vitesse maximale autorisée

#### **4<sup>e</sup> SECTION: ACCES INTERDIT**

Art. 2/4/1 Accès interdit

Art. 2/4/2 Accès interdit, excepté entretien

### **CHAPITRE 3: CIRCULATION - OBLIGATIONS**

Art. 3/1 Contournement obligatoire

Art. 3/2 Passage pour piétons

### **CHAPITRE 4: CIRCULATION - PRIORITES**

Art. 4/1 Cédez le passage

Art. 4/2 Signaux colorés lumineux

## **CHAPITRE 5: ARRET, STATIONNEMENT ET PARCAGE - INTERDICTIONS ET LIMITATIONS**

### **1<sup>ière</sup> SECTION: STATIONNEMENT ET PARCAGE - DISPOSITION GENERALE**

Art. 5/1/1 Stationnement et parcage, disposition générale >48h

### **2<sup>e</sup> SECTION: STATIONNEMENT INTERDIT**

Art. 5/2/1 Stationnement interdit

Art. 5/2/2 Stationnement interdit, excepté personnes handicapées

Art. 5/2/3 Stationnement interdit, excepté véhicules électriques

### **3<sup>e</sup> SECTION: PARKING**

Art. 5/3/1 Parking / Parking-relais

### **4<sup>e</sup> SECTION: ARRET D'AUTOBUS**

Art. 5/4/1 Arrêt d'autobus

### **5<sup>e</sup> SECTION: STATIONNEMENT A DUREE LIMITEE (NON PAYANT)**

Art. 5/5/1 Stationnement avec disque

### **6<sup>e</sup> SECTION: PARCAGE A DUREE LIMITEE (NON PAYANT)**

Art. 5/6/1 Parcage avec disque - parking pour véhicules ≤ 3,5t

## **CHAPITRE 6: REGLEMENTATIONS ZONALES**

### **1<sup>ière</sup> SECTION: ZONES A TRAFIC APAISE**

Art. 6/1/1 Zone à 30 km/h

Art. 6/2/1 Zone résidentielle

## **CHAPITRE 7: DISPOSITIONS FINALES**

Art. 7/1 Disposition pénale

Art. 7/2 Disposition abrogatoire

## **ANNEXE 1: DISPOSITIONS PARTICULIERES**

- 1 Calmus
- 2 Ehner
- 3 Kapweiler
- 4 Saeul
- 5 Schwebach
- 6 en dehors des agglomérations

## **CHAPITRE 1: OBJET**

### **Art. 1<sup>er</sup>.**

Le présent règlement a pour objet de régler la circulation sur les voies publiques et sur les voies ouvertes à la circulation publique de la Commune de Saeul. Il porte sur l'ensemble des voies situées en agglomération et sur la voirie communale située hors agglomération.

Le présent règlement comporte les dispositions générales reprises aux articles ci-après.

Les dispositions particulières sont annexées au présent règlement dont elles font partie intégrante.

## **CHAPITRE 2: CIRCULATION - INTERDICTIONS ET RESTRICTIONS**

### **1<sup>ière</sup> SECTION: CIRCULATION INTERDITE DANS LES DEUX SENS**

#### **Art. 2/1/1 Circulation interdite dans les deux sens**

Pour les voies énumérées en annexe et se référant au présent article, l'accès aux tronçons désignés est interdit dans les deux sens aux conducteurs de véhicules et d'animaux, à l'exception des riverains et de leurs fournisseurs.

Cette réglementation est indiquée par le signal C,2 'circulation interdite dans les deux sens'.



#### **Art. 2/1/2 Circulation interdite dans les deux sens, excepté cycles**

Pour les voies énumérées en annexe et se référant au présent article, l'accès aux tronçons désignés est interdit dans les deux sens aux conducteurs de véhicules et d'animaux, à l'exception des riverains, de leurs fournisseurs et des conducteurs de cycles.

Pour les tronçons pourvus de la mention "patins à roulettes autorisés", l'accès dans les deux sens est autorisé aux piétons utilisant des dispositifs à roues fixés aux pieds ou comportant une planche servant de support.


Cette réglementation est indiquée par le signal C,2 'circulation interdite dans les deux sens' complété par un panneau additionnel 5a portant le symbole du cycle ainsi que, le cas échéant, par un panneau additionnel 6b.



### **Art. 2/1/3 Circulation interdite dans les deux sens, excepté tracteurs et machines automotrices**

Pour les voies énumérées en annexe se référant au présent article, l'accès aux tronçons désignés est interdit dans les deux sens aux conducteurs de véhicules et d'animaux, à l'exception des riverains, de leurs fournisseurs et des conducteurs de tracteurs et de machines automotrices.

Cette réglementation est indiquée par le signal C,2 'circulation interdite dans les deux sens' complété par un panneau additionnel portant le symbole du tracteur.




### **Art. 2/1/4 Circulation interdite dans les deux sens, excepté cycles, tracteurs et machines automotrices**

Pour les voies énumérées en annexe et se référant au présent article, l'accès aux tronçons désignés est interdit dans les deux sens aux conducteurs de véhicules et d'animaux, à l'exception des riverains, de leurs fournisseurs, des conducteurs de cycles et des conducteurs de tracteurs et de machines automotrices.

Pour les tronçons pourvus de la mention "patins à roulettes autorisé", l'accès dans les deux sens est autorisé aux piétons utilisant des dispositifs à roues fixés aux pieds ou comportant une planche servant de support.

Cette réglementation est indiquée par le signal C,2 'circulation interdite dans les deux sens' complété par un panneau additionnel 5a portant les symboles du cycle et du tracteur ainsi que, le cas échéant, par un panneau additionnel 6b.



### **Art. 2/1/5 Circulation interdite dans les deux sens, excepté cycles et véhicules visés par le signal D,10**

Pour les voies énumérées en annexe et se référant au présent article, l'accès aux tronçons désignés est interdit dans les deux sens aux conducteurs de véhicules et d'animaux, à l'exception des riverains, de leurs fournisseurs ainsi qu'aux conducteurs de cycles, de véhicules des services de transports publics et de véhicules effectuant le ramassage scolaire.

Cette réglementation est indiquée par le signal C,2 'circulation interdite dans les deux sens' complété par un panneau additionnel 5a portant les symboles du cycle et des véhicules visés par le signal D,10.




### **Art. 2/1/6 Circulation interdite dans les deux sens, excepté cycles et cavaliers**

Pour les voies énumérées en annexe et se référant au présent article, l'accès aux tronçons désignés est interdit dans les deux sens aux conducteurs de véhicules et d'animaux, à l'exception des riverains, de leurs fournisseurs, des conducteurs de cycles et des cavaliers.

Pour les tronçons pourvus de la mention "patins à roulettes autorisés", l'accès dans les deux sens est autorisé aux piétons utilisant des dispositifs à roues fixés aux pieds ou comportant une planche servant de support.

Cette réglementation est indiquée par le signal C,2 'circulation interdite dans les deux sens' complété par un panneau additionnel 5a portant les symboles du cycle et du cavalier ainsi que, le cas échéant, par un panneau additionnel 6b.





### **Art. 2/1/7 Circulation interdite dans les deux sens, excepté cycles, tracteurs et machines automotrices, patins à roulettes et cavaliers**

Pour les voies énumérées en annexe et se référant au présent article, l'accès aux tronçons désignés est interdit dans les deux sens aux conducteurs de véhicules et d'animaux, à l'exception des riverains, de leurs fournisseurs ainsi que des conducteurs de cycles, de tracteurs et de machines automotrices agricoles, de piétons utilisant des dispositifs à roues fixés aux pieds ou comportant une planche servant de support et de cavaliers.

Cette réglementation est indiquée par le signal C,2 'circulation interdite dans les deux sens' complété par un panneau additionnel 5a portant les symboles du cycle, du tracteur agricole, des patins à roulettes et du cavalier.



### **Art. 2/1/8 Circulation interdite dans les deux sens, enneigement ou verglas**

Pour les voies énumérées en annexe et se référant au présent article, l'accès aux tronçons désignés est interdit dans les deux sens aux conducteurs de véhicules et d'animaux en cas d'enneigement ou de verglas, à l'exception des riverains et de leurs fournisseurs.

Cette réglementation est indiquée par le signal C,2 'circulation interdite dans les deux sens' complété par un panneau additionnel portant l'inscription "en cas de neige ou de verglas".



## 2° SECTION: ACCES INTERDIT A UNE CERTAINE CATEGORIE DE VEHICULES OU D'USAGERS

### Art. 2/2/1 Accès interdit aux camions, excepté riverains et fournisseurs

Pour les voies énumérées en annexe et se référant au présent article, l'accès aux tronçons désignés est interdit dans le ou les sens indiqués aux conducteurs de véhicules automoteurs destinés au transport de choses et dont la masse maximale autorisée dépasse 3,5 tonnes, à l'exception des riverains et de leurs fournisseurs.

Cette réglementation est indiquée par le signal C,3e 'accès interdit aux conducteurs de véhicules automoteurs destinés au transport de choses' portant l'inscription "3,5t" et complété par un panneau additionnel 5a portant l'inscription "excepté riverains et fournisseurs".



## 3° SECTION: VITESSE MAXIMALE AUTORISEE

### Art. 2/3/1 Vitesse maximale autorisée

Sur les voies énumérées en annexe et se référant au présent article, la vitesse maximale autorisée est, aux endroits désignés, limitée à la vitesse indiquée.

Cette réglementation est indiquée par le signal C,14 'limitation de vitesse' adapté.



**Art. 2/4/1 Accès interdit**

Pour les voies énumérées en annexe et se référant au présent article, l'accès aux tronçons désignés est interdit aux conducteurs de véhicules et d'animaux dans le sens indiqué. Lesdits tronçons sont uniquement accessibles dans le sens opposé.

Cette réglementation est indiquée dans le sens interdit par le signal C,1a 'accès interdit' et, dans le sens opposé, par le signal E,13a ou E,13b 'voie à sens unique'.



**Art. 2/4/2 Accès interdit, excepté entretien**

Pour les voies énumérées en annexe et se référant au présent article, l'accès aux tronçons désignés est interdit aux conducteurs de véhicules et d'animaux dans le sens indiqué. Lesdits tronçons sont accessibles dans le sens opposé.

Pour les tronçons pourvus de la mention "excepté entretien", l'accès est autorisé dans le sens interdit aux conducteurs de véhicules utilisés pour l'entretien de la voie publique, dans la mesure où leur service l'exige.

Cette réglementation est indiquée dans le sens interdit par le signal C,1a 'accès interdit' complété par un panneau additionnel 6c portant l'inscription "entretien" et, dans le sens opposé, par les signaux E,13a ou E,13b 'voie à sens unique' complétés par un panneau additionnel 6c ou 6d portant, l'inscription "entretien".



## **CHAPITRE 3: CIRCULATION - OBLIGATIONS**

### **Art. 3/1 Contournement obligatoire**

Sur les voies énumérées en annexe et se référant au présent article, les conducteurs de véhicules et d'animaux doivent, aux endroits désignés, passer du côté du refuge ou de l'obstacle suivant la direction indiquée par la flèche du signal.

Cette réglementation est indiquée par le signal D,2 'contournement obligatoire' adapté.



### **Art. 3/2 Passage pour piétons**

Sur les voies énumérées en annexe et se référant au présent article, un passage pour piétons est aménagé aux endroits désignés.

Cette réglementation est indiquée par le signal E,11a 'passage pour piétons' et par un marquage au sol conforme à l'article 110 modifié du Code de la route.



## CHAPITRE 4: CIRCULATION - PRIORITES

### **Art. 4/1 Cédez le passage**


Sur les voies énumérées en annexe et se référant au présent article, les conducteurs de véhicules et d'animaux doivent, aux intersections avec les voies désignées, céder le passage aux conducteurs qui circulent dans les deux sens sur celles-ci.

Cette réglementation est indiquée sur les voies non prioritaires par le signal B,1 'cédez le passage'.



### **Art. 4/2 Signaux colorés lumineux**

Sur les voies énumérées en annexe et se référant au présent article, la circulation des véhicules, animaux et piétons est réglée aux endroits désignés par des signaux colorés lumineux conformes à l'article 109 modifié du Code de la route.



## **CHAPITRE 5: ARRET, STATIONNEMENT ET PARCAGE - INTERDICTIONS ET LIMITATIONS**

### **1<sup>ière</sup> SECTION: STATIONNEMENT ET PARCAGE - DISPOSITION GENERALE**

#### **Art. 5/1/1 Stationnement et parcage, disposition générale >48h**

Sur les voies énumérées en annexe et se référant au présent article, le stationnement et le parcage sans déplacement du véhicule au-delà d'une durée de 48h sont interdits aux endroits désignés, sans préjudice des dispositions concernant les interdictions de stationnement ainsi que le stationnement et le parcage à durée limitée.

### **2<sup>e</sup> SECTION: STATIONNEMENT INTERDIT**

#### **Art. 5/2/1 Stationnement interdit**

Sur les voies énumérées en annexe et se référant au présent article, le stationnement est interdit du côté désigné de la chaussée.

Cette réglementation est indiquée par le signal C,18 'stationnement interdit'.



### Art. 5/2/2 Stationnement interdit, excepté personnes handicapées

Sur les voies énumérées en annexe et se référant au présent article, le stationnement sur les emplacements désignés est interdit, à l'exception du stationnement des véhicules servant au transport de personnes handicapées et munis d'une carte de stationnement pour personnes handicapées en cours de validité.

Cette réglementation est indiquée par le signal C,18 'stationnement interdit' complété par un panneau additionnel 5b portant, le cas échéant, l'inscription du nombre d'emplacements visés.



### Art. 5/2/3 Stationnement interdit, excepté véhicules électriques

Sur les voies énumérées en annexe et se référant au présent article, le stationnement aux emplacements désignés est interdit, à l'exception du stationnement des véhicules automoteurs électriques et des véhicules automoteurs électriques hybrides raccordés au point de recharge.

Cette réglementation est indiquée par le signal C,18 'stationnement interdit' complété par un panneau additionnel 5a portant le symbole du véhicule automoteur électrique (hybride) suivi, le cas échéant, de l'inscription du nombre d'emplacements visés



### 3<sup>e</sup> SECTION: PARKING

#### **Art. 5/3/1 Parking / Parking-relais**

Les endroits énumérés en annexe et se référant au présent article sont considérés comme parkings ou parkings-relais. Auxdits endroits le parcage est autorisé à toute catégorie de véhicules.

Cette réglementation est indiquée par le signal E,23 'parking' ou E,25a 'parking couvert' ou par les signaux E,23b, E,23c ou E,23d 'parking-relais'.



### 4<sup>e</sup> SECTION: ARRET D'AUTOBUS

#### **Art. 5/4/1 Arrêt d'autobus**

Sur les voies énumérées en annexe et se référant au présent article, un arrêt d'autobus est aménagé aux endroits désignés.

Cette réglementation est indiquée par le signal E,19 'arrêt d'autobus'.





### Art. 5/5/1 Stationnement avec disque

Sur les voies énumérées en annexe et se référant au présent article, le stationnement est interdit du côté désigné de la chaussée aux jours et heures indiqués, à l'exception du stationnement limité à la durée indiquée, avec obligation d'exposer le disque de stationnement conformément à l'article 167bis modifié du Code de la route.

Sont dispensés de l'obligation d'exposer le disque de stationnement et d'observer la durée maximale de stationnement autorisée :

- les conducteurs de véhicules munis d'une vignette de stationnement professionnel valide, conforme aux modalités reprises en annexe;
- les conducteurs de véhicules servant au transport de personnes handicapées et munis d'une carte de stationnement pour personnes handicapées en cours de validité;
- les conducteurs de motocycles, de cyclomoteurs et de cycles.

Cette réglementation est indiquée par le signal C,18 'stationnement interdit' complété par un panneau additionnel 7a.



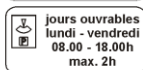
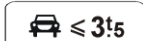
**Art. 5/6/1 Parcage avec disque - parking pour véhicules ≤ 3,5t**

Les endroits énumérés en annexe et se référant au présent article sont considérés comme parkings. Auxdits endroits le parcage est limité aux véhicules automoteurs dont la masse maximale autorisée ne dépasse pas 3,5 tonnes. Aux jours et heures indiqués le parcage est limité à la durée indiquée et soumis à l'obligation d'exposer le disque de parcage conformément audit article 168 modifié du Code de la route.

Sont dispensés de l'obligation d'exposer le disque de parcage et d'observer la durée maximale de parcage autorisée:

- les conducteurs de véhicules munis d'une vignette de stationnement professionnel valide, conforme aux modalités reprises en annexe;
- les conducteurs de véhicules servant au transport de personnes handicapées et munis d'une carte de stationnement pour personnes handicapées en cours de validité ;
- les conducteurs de motocycles, de cyclomoteurs et de cycles, sur les emplacements qui leurs sont réservés.

Cette réglementation est indiquée par le signal E,23 'parking' complété 1) par un panneau additionnel 1 portant le symbole du véhicule automoteur suivi de l'inscription "≤ 3,5t" et 2) par un panneau additionnel 7a.



## CHAPITRE 6: REGLEMENTATIONS ZONALES

### 1<sup>ière</sup> SECTION: ZONES A TRAFIC APAISE

#### **Art. 6/1/1 Zone à 30 km/h**

Dans les zones des voies énumérées en annexe et se référant au présent article, la vitesse maximale autorisée est limitée à 30 km/h.

Cette réglementation est indiquée aux entrées des zones par une signalisation zonale portant le signal C,14 'limitation de vitesse' muni de l'inscription "30".



#### **Art. 6/2/1 Zone résidentielle**

Sur les voies énumérées en annexe et se référant au présent article, les règles de circulation particulières aux zones résidentielles s'appliquent, conformément à l'article 162ter modifié du Code de la route.

Cette réglementation est indiquée aux entrées des zones par le signal E,25a 'zone résidentielle'.



## **CHAPITRE 7: DISPOSITIONS FINALES**

### **Art. 7/1 Disposition pénale**

Les infractions aux dispositions du présent règlement sont punies conformément aux dispositions de l'article 7 de la loi modifiée du 14 février 1955 concernant la réglementation de la circulation sur toutes les voies publiques.

### **Art. 7/2 Disposition abrogatoire**

Le règlement de circulation du 19 décembre 1978, tel qu'il a été modifié dans la suite, est abrogé.

Signatures:

## ANNEXE 1: DISPOSITIONS PARTICULIÈRES



|   |                                    |    |
|---|------------------------------------|----|
| 1 | Calmus .....                       | 22 |
| 2 | Ehner .....                        | 30 |
| 3 | Kapweiler .....                    | 34 |
| 4 | Saeul .....                        | 39 |
| 5 | Schwebach .....                    | 57 |
| 6 | en dehors des agglomérations ..... | 64 |

# 1 Calmus

|                            |    |
|----------------------------|----|
| Haaptstrooss (CR301) ..... | 23 |
| Hanzenhiel.....            | 24 |
| Kräizwiss, Bei der .....   | 25 |
| Millewee.....              | 26 |
| Poulferwee.....            | 27 |
| Sëllerlach, am .....       | 28 |
| Wäschbur, um.....          | 29 |


# 1 Calmus

## Haaptstrooss (CR301)

| Article | Libellé   | Situation   | Vote C.C.<br>Appr.   | Signal   |
|---------|---|---|--|--|
| 5/1/1   | Stationnement et parage,<br>disposition générale >48h | - Sur toute la longueur, des deux côtés   | 29/05/2017<br>10/10/2018   |  |
| 5/3/1   | Parking / Parking-relais                              | - A la hauteur du cimetière, du côté pair   | 29/05/2017<br>10/10/2018   |   |
| 5/4/1   | Arrêt d'autobus                                       | - A la hauteur de la maison 10, des deux côtés<br>- A la hauteur de la maison 1, des deux côtés<br>- A la hauteur de la maison 20, des deux côtés<br>- A la hauteur de la maison 8 (ramassage scolaire), du côté impair | 30/07/2020<br>01/10/2020<br>30/07/2020<br>01/10/2020<br>29/05/2017<br>10/10/2018 |  |

# 1 Calmus


## Hanzenhiel

| Article | Libellé  | Situation                               | Vote C.C.<br>Appr.       | Signal   |
|---------|--|---|--------------------------|--|
| 5/1/1   | Stationnement et parcage,<br>disposition générale >48h | - Sur toute la longueur, des deux côtés | 29/05/2017<br>10/10/2018 |  |
| 6/2/1   | Zone résidentielle                                     | - Sur toute la longueur                 | 30/07/2020<br>01/10/2020 |  Le signal est un rectangle bleu avec des pictogrammes blancs : un piéton, un enfant, une voiture et une maison. À droite, un cercle blanc avec un fond rouge et le chiffre '20' en noir, indiquant une limite de vitesse de 20 km/h. |





# 1 Calmus

## Kräizwiss, Bei der

| Article | Libellé  | Situation                               | Vote C.C.<br>Appr.       | Signal  |
|---------|--|---|--------------------------|---|
| 5/1/1   | Stationnement et parcage,<br>disposition générale >48h | - Sur toute la longueur, des deux côtés | 30/07/2020<br>01/10/2020 |   |
| 6/2/1   | Zone résidentielle                                     | - Sur toute la longueur                 | 30/07/2020<br>01/10/2020 |  |



# 1 Calmus

## Millewee

| Article | Libellé  | Situation   | Vote C.C.<br>Appr.       | Signal  |
|---------|--|---|--------------------------|---|
| 4/1     | Cédez le passage                                   | - A l'intersection avec la rue Haaptstrooss (CR301) | 29/05/2017<br>10/10/2018 |  |
| 5/1/1   | Stationnement et parage, disposition générale >48h | - Sur toute la longueur, des deux côtés             | 29/05/2017<br>10/10/2018 |   |
| 6/2/1   | Zone résidentielle                                 | - Sur toute la longueur                             | 30/07/2020<br>01/10/2020 |  |



# 1 Calmus

## Poulferwee

| Article | Libellé   | Situation   | Vote C.C.<br>Appr.       | Signal  |
|---------|---|---|--------------------------|---|
| 2/3/1   | Vitesse maximale autorisée                          | - Sur toute la longueur                             | 30/07/2020<br>01/10/2020 |  |
| 4/1     | Cédez le passage                                    | - A l'intersection avec la rue Haaptstrooss (CR301) | 29/05/2017<br>10/10/2018 |  |
| 5/1/1   | Stationnement et parcage, disposition générale >48h | - Sur toute la longueur, des deux côtés             | 29/05/2017<br>10/10/2018 |   |




# 1 Calmus

## Sëllerlach, am

| Article | Libellé  | Situation   | Vote C.C.<br>Appr.       | Signal  |
|---------|--|---|--------------------------|---|
| 4/1     | Cédez le passage                                   | - A l'intersection avec la rue Haaptstrooss (CR301) | 29/05/2017<br>10/10/2018 |  |
| 5/1/1   | Stationnement et parage, disposition générale >48h | - Sur toute la longueur, des deux côtés             | 29/05/2017<br>10/10/2018 |   |
| 6/2/1   | Zone résidentielle                                 | - De la maison 3 jusqu'à la fin de l'agglomération  | 30/07/2020<br>01/10/2020 |  |

# 1 Calmus

## Wäschbur, um


| Article | Libellé  | Situation   | Vote C.C.<br>Appr.       | Signal  |
|---------|--|---|--------------------------|---|
| 3/2     | Passage pour piétons                               | - A l'intersection avec la rue Haaptstrooss (CR301) | 30/07/2020<br>01/10/2020 |    |
| 4/1     | Cédez le passage                                   | - A l'intersection avec la rue Haaptstrooss (CR301) | 29/05/2017<br>10/10/2018 |    |
| 5/1/1   | Stationnement et parage, disposition générale >48h | - Sur toute la longueur, des deux côtés             | 29/05/2017<br>10/10/2018 |   |
| 6/1/1   | Zone à 30 km/h                                     | - Sur toute la longueur                             | 30/07/2020<br>01/10/2020 |  |

## 2 Ehner

|                            |    |
|----------------------------|----|
| Haaptstrooss (CR301) ..... | 31 |
| Haewee.....                | 32 |
| Pierre Krier, Place.....   | 33 |




## 2 Ehner

### Haaptstrooss (CR301)

| Article | Libellé  | Situation  | Vote C.C.<br>Appr.                                       | Signal  |
|---------|--|--|--|---|
| 5/1/1   | Stationnement et parcage,<br>disposition générale >48h | - Sur toute la longueur, des deux côtés  | 29/05/2017<br>10/10/2018                                 |   |
| 5/4/1   | Arrêt d'autobus  | - A la hauteur de la place Pierre Krier,<br>des deux côtés<br><br>- A l'intersection avec la rue Haewee, des<br>deux côtés | 30/07/2020<br>01/10/2020<br><br>30/07/2020<br>01/10/2020 |  |

## 2 Ehner


### Haewee

| Article | Libellé   | Situation   | Vote C.C.<br>Appr.       | Signal   |
|---------|---|---|--------------------------|--|
| 2/2/1   | Accès interdit aux camions, excepté riverains et fournisseurs | - Sur toute la longueur, dans les deux sens (3,5t)  | 29/05/2017<br>10/10/2018 |   |
| 2/3/1   | Vitesse maximale autorisée                                    | - Sur toute la longueur                             | 30/07/2020<br>01/10/2020 |   |
| 4/1     | Cédez le passage  | - A l'intersection avec la rue Haaptstrooss (CR301) | 29/05/2017<br>10/10/2018 |  |
| 5/1/1   | Stationnement et parcage, disposition générale >48h           | - Sur toute la longueur, des deux côtés             | 29/05/2017<br>10/10/2018 |  |



## 2 Ehner

### Pierre Krier, Place


| Article | Libellé  | Situation   | Vote C.C.<br>Appr.       | Signal  |
|---------|--|---|--------------------------|---|
| 4/1     | Cédez le passage                                   | - A l'intersection avec la rue Haaptstrooss (CR301) | 30/07/2020<br>01/10/2020 |  |
| 5/1/1   | Stationnement et parage, disposition générale >48h | - Sur toute la longueur, des deux côtés             | 30/07/2020<br>01/10/2020 |   |

### 3 Kapweiler

|                       |    |
|-----------------------|----|
| Duerfstrooss .....    | 35 |
| Kapell, bei der ..... | 36 |
| Rippwelerwee .....    | 37 |
| Sëllerstrooss .....   | 38 |



### 3 Kapweiler

#### Duerfstrooss

| Article | Libellé  | Situation  | Vote C.C.<br>Appr.                                   | Signal  |
|---------|--|--|--|---|
| 5/1/1   | Stationnement et parcage,<br>disposition générale >48h | - Sur toute la longueur, des deux côtés  | 29/05/2017<br>10/10/2018                             |   |
| 5/4/1   | Arrêt d'autobus  | - A la hauteur de la maison 1, des deux<br>côtés<br>- A l'intersection avec la rue "Bei der<br>Kapell", des deux côtés | 30/07/2020<br>01/10/2020<br>30/07/2020<br>01/10/2020 |  |



### 3 Kapweiler

#### Kapell, bei der

| Article | Libellé   | Situation                                   | Vote C.C.<br>Appr.       | Signal  |
|---------|---|---|--------------------------|---|
| 2/3/1   | Vitesse maximale autorisée                          | - Sur toute la longueur                     | 30/07/2020<br>01/10/2020 |  |
| 4/1     | Cédez le passage                                    | - A l'intersection avec la rue Duerfstrooss | 29/05/2017<br>10/10/2018 |  |
| 5/1/1   | Stationnement et parcage, disposition générale >48h | - Sur toute la longueur, des deux côtés     | 29/05/2017<br>10/10/2018 |   |



### 3 Kapweiler

#### Rippwelerwee

| Article | Libellé   | Situation                                   | Vote C.C.<br>Appr.       | Signal  |
|---------|---|---|--------------------------|---|
| 2/3/1   | Vitesse maximale autorisée                          | - Sur toute la longueur                     | 30/07/2020<br>01/10/2020 |  |
| 4/1     | Cédez le passage                                    | - A l'intersection avec la rue Duerfstrooss | 29/05/2017<br>10/10/2018 |  |
| 5/1/1   | Stationnement et parcage, disposition générale >48h | - Sur toute la longueur, des deux côtés     | 29/05/2017<br>10/10/2018 |   |

### 3 Kapweiler

#### Sëllerstrooss






| Article | Libellé   | Situation  | Vote C.C.<br>Appr.                                   | Signal  |
|---------|---|--|--|---|
| 2/3/1   | Vitesse maximale autorisée                          | - De la maison 4 jusqu'à la maison 6   | 30/07/2020<br>01/10/2020                             |  |
| 4/1     | Cédez le passage                                    | - A l'intersection avec rue Duerfstrooss<br>- A l'intersection avec le CR301 | 30/07/2020<br>01/10/2020<br>29/05/2017<br>10/10/2018 |  |
| 5/1/1   | Stationnement et parcage, disposition générale >48h | - Sur toute la longueur, des deux côtés                                      | 29/05/2017<br>10/10/2018                             |   |

## 4 Saeul




|                            |    |
|----------------------------|----|
| Arlon, route d' (N8).....  | 40 |
| Bour, um .....             | 42 |
| Dall, am.....              | 43 |
| Gaart, am.....             | 44 |
| Grengewee .....            | 45 |
| Këpp, um .....             | 46 |
| Kiemerchen.....            | 47 |
| Kiirfechtswee .....        | 48 |
| Mersch, rue de (N8) .....  | 49 |
| Mersch, rue Jean .....     | 50 |
| Principale, rue (N12)..... | 51 |
| Sand, um .....             | 53 |
| Village, rue du.....       | 54 |
| Zärepesch, am.....         | 56 |

## 4 Saeul

### Arlon, route d' (N8)

| Article | Libellé   | Situation  | Vote C.C.<br>Appr.                                       | Signal  |
|---------|---|--|--|---|
| 3/2     | Passage pour piétons                                  | - A la hauteur de la maison 9<br><br>- A la hauteur de la maison 2       | 29/05/2017<br>10/10/2018<br><br>29/05/2017<br>10/10/2018 |    |
| 4/1     | Cédez le passage                                      | - A l'intersection avec la rue Principale (N12)                          | 29/05/2017<br>10/10/2018                                 |    |
| 5/1/1   | Stationnement et parage, disposition générale >48h    | - Sur toute la longueur, des deux côtés                                  | 29/05/2017<br>10/10/2018                                 |   |
| 5/2/2   | Stationnement interdit, excepté personnes handicapées | - Sur le parking à la hauteur de l'école, du côté impair (1 emplacement) | 29/05/2017<br>10/10/2018                                 |  |
| 5/2/3   | Stationnement interdit, excepté véhicules électriques | - Sur le parking à la hauteur de l'école, du côté impair (1 emplacement) | 29/05/2017<br>10/10/2018                                 |  |
| 5/3/1   | Parking / Parking-relais                              | - Parking à la hauteur de l'école, du côté impair                        | 29/05/2017<br>10/10/2018                                 |  |



|       |                           |   |  |
|-------|---------------------------|---|--|
| 5/4/1 | Arrêt d'autobus           | - A la hauteur de l'école, du côté impair<br>29/05/2017<br>10/10/2018   |   |
| 5/5/1 | Stationnement avec disque | - De la rue Principale (N12) jusqu'à la maison 2, du côté pair (jours ouvrables, du lundi au vendredi, de 8h00 à 18h00, excepté 4h)<br>18/01/2023<br>13/02/2023 | <br> |




## 4 Saeul

### Bour, um

| Article | Libellé  | Situation                                     | Vote C.C.<br>Appr.       | Signal   |
|---------|--|---|--------------------------|--|
| 2/3/1   | Vitesse maximale autorisée                         | - Sur toute la longueur                       | 29/05/2017<br>10/10/2018 |   |
| 3/2     | Passage pour piétons                               | - A l'intersection avec la route d'Arlon (N8) | 29/05/2017<br>10/10/2018 |   |
| 4/1     | Cédez le passage                                   | - A l'intersection avec la route d'Arlon (N8) | 29/05/2017<br>10/10/2018 |  |
| 5/1/1   | Stationnement et parage, disposition générale >48h | - Sur toute la longueur, des deux côtés       | 29/05/2017<br>10/10/2018 |  |



## 4 Saeul

### Dall, am

| Article | Libellé   | Situation   | Vote C.C.<br>Appr.       | Signal  |
|---------|---|---|--------------------------|---|
| 2/1/7   | Circulation interdite dans les deux sens, excepté cycles, tracteurs et machines automotrices, patins à roulettes et cavaliers | - De la maison 15 jusqu'à l'intersection avec la N12                        | 30/07/2020<br>01/10/2020 |    |
| 4/1     | Cédez le passage  | - A l'intersection avec la N12  | 29/05/2017<br>10/10/2018 |    |
| 5/1/1   | Stationnement et parcage, disposition générale >48h   | - Sur toute la longueur, des deux côtés                                     | 29/05/2017<br>10/10/2018 |   |
| 6/2/1   | Zone résidentielle  | - De la maison 15 jusqu'à l'intersection avec la rue Jean Mersch et Um Sand | 30/07/2020<br>01/10/2020 |  |



## 4 Saeul

### Gaart, am

| Article | Libellé   | Situation                               | Vote C.C.<br>Appr.       | Signal   |
|---------|---|---|--------------------------|--|
| 2/1/7   | Circulation interdite dans les deux sens, excepté cycles, tracteurs et machines automotrices, patins à roulettes et cavaliers | - Sur toute la longueur                 | 30/07/2020<br>01/10/2020 |   |
| 5/1/1   | Stationnement et parcage, disposition générale >48h   | - Sur toute la longueur, des deux côtés | 29/05/2017<br>10/10/2018 |  |
| 6/2/1   | Zone résidentielle  | - Sur toute la longueur                 | 29/05/2017<br>10/10/2018 |  |




## 4 Saeul

### Grengewee

| Article | Libellé  | Situation                                       | Vote C.C.<br>Appr.       | Signal   |
|---------|--|---|--------------------------|--|
| 4/1     | Cédez le passage                                   | - A l'intersection avec la rue Principale (N12) | 29/05/2017<br>10/10/2018 |   |
| 5/1/1   | Stationnement et parage, disposition générale >48h | - Sur toute la longueur, des deux côtés         | 29/05/2017<br>10/10/2018 |  |
| 6/1/1   | Zone à 30 km/h                                     | - Sur toute la longueur                         | 29/05/2017<br>10/10/2018 |  |



## 4 Saeul

### Këpp, um

| Article | Libellé  | Situation                                       | Vote C.C.<br>Appr.       | Signal  |
|---------|--|---|--------------------------|---|
| 3/2     | Passage pour piétons                               | - A l'intersection avec la rue Principale (N12) | 29/05/2017<br>10/10/2018 |    |
| 4/1     | Cédez le passage                                   | - A l'intersection avec la rue Principale (N12) | 29/05/2017<br>10/10/2018 |    |
| 5/1/1   | Stationnement et parage, disposition générale >48h | - Sur toute la longueur, des deux côtés         | 29/05/2017<br>10/10/2018 |   |
| 6/1/1   | Zone à 30 km/h                                     | - Sur toute la longueur                         | 29/05/2017<br>10/10/2018 |  |





## 4 Saeul

### Kiemerchen

| Article | Libellé   | Situation  | Vote C.C.<br>Appr.       | Signal   |
|---------|---|--|--------------------------|--|
| 2/1/7   | Circulation interdite dans les deux sens, excepté cycles, tracteurs et machines automotrices, patins à roulettes et cavaliers | - De la rue "Grengeewee" jusqu'à la fin de la localité | 30/07/2020<br>01/10/2020 |   |
| 5/1/1   | Stationnement et parage, disposition générale >48h  | - Sur toute la longueur, des deux côtés                | 29/05/2017<br>10/10/2018 |  |
| 6/1/1   | Zone à 30 km/h  | - Sur toute la longueur                                | 30/07/2020<br>01/10/2020 |  |

## 4 Saeul

### Kiirfechtswee

| Article | Libellé  | Situation   | Vote C.C.<br>Appr.                                   | Signal  |
|---------|--|---|--|---|
| 2/3/1   | Vitesse maximale autorisée                         | - Sur toute la longueur   | 29/05/2017<br>10/10/2018                             |    |
| 4/1     | Cédez le passage                                   | - A l'intersection avec la rue de Mersch (N8)<br>- A l'intersection avec la rue Principale (N12)                | 29/05/2017<br>10/10/2018<br>29/05/2017<br>10/10/2018 |    |
| 5/1/1   | Stationnement et parage, disposition générale >48h | - Sur toute la longueur, des deux côtés   | 29/05/2017<br>10/10/2018                             |   |
| 5/2/1   | Stationnement interdit                             | - De l'entrée du parking derrière la Mairie jusqu'à l'intersection avec la rue Principale (N12), des deux côtés | 29/05/2017<br>10/10/2018                             |  |
| 5/3/1   | Parking / Parking-relais                           | - Le parking derrière la Mairie   | 29/05/2017<br>10/10/2018                             |  |







## 4 Saeul

### Mersch, rue de (N8)

| Article | Libellé   | Situation   | Vote C.C.<br>Appr.                                   | Signal  |
|---------|---|---|--|---|
| 3/2     | Passage pour piétons                                | - A la hauteur de la maison 3   | 29/05/2017<br>10/10/2018                             |    |
| 4/1     | Cédez le passage                                    | - A l'intersection avec la rue Principale (N12)<br>- Le tronçon à la hauteur de la maison 26, à la rue de Mersch (N8) | 29/05/2017<br>10/10/2018<br>29/05/2017<br>10/10/2018 |    |
| 5/1/1   | Stationnement et parcage, disposition générale >48h | - Sur toute la longueur, des deux côtés   | 29/05/2017<br>10/10/2018                             |   |
| 5/4/1   | Arrêt d'autobus                                     | - A la hauteur de la maison 1, du côté impair<br>- A la hauteur de la maison 6, du côté pair                          | 11/04/2022<br>11/04/2022                             |  |





## 4 Saeul



### Mersch, rue Jean

| Article | Libellé   | Situation                                     | Vote C.C.<br>Appr.       | Signal   |
|---------|---|---|--------------------------|--|
| 2/1/7   | Circulation interdite dans les deux sens, excepté cycles, tracteurs et machines automotrices, patins à roulettes et cavaliers | - Sur toute la longueur                       | 30/07/2020<br>01/10/2020 |  A red circular sign with a white center. Below it is a rectangular sign with the word "excepté" and icons for a bicycle, a tractor, a person on a skateboard, and a person on a horse. |
| 3/2     | Passage pour piétons  | - A l'intersection avec la route d'Arlon (N8) | 29/05/2017<br>10/10/2018 |  A blue square sign with a white triangle in the center containing a black silhouette of a person walking on a zebra crossing.  |
| 4/1     | Cédez le passage  | - A l'intersection avec la route d'Arlon (N8) | 29/05/2017<br>10/10/2018 |  A red inverted triangle sign with a white center.   |
| 5/1/1   | Stationnement et parage, disposition générale >48h  | - Sur toute la longueur, des deux côtés       | 29/05/2017<br>10/10/2018 |  |
| 6/2/1   | Zone résidentielle  | - Sur toute la longueur                       | 29/05/2017<br>10/10/2018 |  A blue square sign with white icons of a car, a house, a pedestrian, and a child. To the right is a circular speed limit sign with a red border and the number 20.                   |

## 4 Saeul






### Principale, rue (N12)

| Article | Libellé   | Situation   | Vote C.C.<br>Appr.   | Signal  |
|---------|---|---|--|---|
| 3/1     | Contournement obligatoire                           | <ul style="list-style-type: none"> <li>- Sur l'îlot médian, à l'entrée du village en provenance de Tuntange, à droite</li> <li>- Sur l'îlot médian, à la hauteur des maisons 16 à 20, à droite</li> <li>- Sur l'îlot médian, à la hauteur des maisons 24 à 28, à droite</li> <li>- Sur l'îlot médian, à la hauteur des maisons 29 à 33, à droite</li> </ul> | 29/05/2017<br>10/10/2018<br><br>29/05/2017<br>10/10/2018<br><br>29/05/2017<br>10/10/2018<br><br>29/05/2017<br>10/10/2018 |    |
| 3/2     | Passage pour piétons                                | <ul style="list-style-type: none"> <li>- A la hauteur de la maison 7</li> <li>- A côté de la maison 16</li> <li>- A la hauteur de la maison 14</li> </ul>   | 29/05/2017<br>10/10/2018<br><br>29/05/2017<br>10/10/2018<br><br>29/05/2017<br>10/10/2018                                 |    |
| 4/2     | Signaux colorés lumineux                            | <ul style="list-style-type: none"> <li>- A la hauteur de la maison 7</li> </ul>   | 29/05/2017<br>10/10/2018   |  |
| 5/1/1   | Stationnement et parcage, disposition générale >48h | <ul style="list-style-type: none"> <li>- Sur toute la longueur, des deux côtés</li> </ul>   | 29/05/2017<br>10/10/2018   |   |
| 5/4/1   | Arrêt d'autobus                                     | <ul style="list-style-type: none"> <li>- A la hauteur de la maison 7a, des deux côtés</li> </ul>  | 29/05/2017<br>10/10/2018   |  |

|       |                           |   |                          |   |
|-------|---------------------------|---|--------------------------|---|
| 5/5/1 | Stationnement avec disque | - De la rue Kiirfechtswee jusqu'à Am Zärepesch, du côté pair (jours ouvrables, du lundi au vendredi, de 8h00 à 18h00, excepté 4h) | 18/01/2023<br>13/02/2023 | <br><br>jours ouvrables<br>lundi - vendredi<br>08.00 - 18.00h<br>excepté 2h |
|-------|---------------------------|---|--------------------------|---|





## 4 Saeul



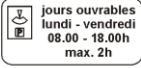

### Sand, um

| Article | Libellé   | Situation  | Vote C.C.<br>Appr.       | Signal  |
|---------|---|--|--------------------------|---|
| 2/1/7   | Circulation interdite dans les deux sens, excepté cycles, tracteurs et machines automotrices, patins à roulettes et cavaliers | - Sur toute la longueur                          | 30/07/2020<br>01/10/2020 |    |
| 2/4/1   | Accès interdit  | - De la maison 9 jusqu'à la rue Principale (N12) | 11/05/2022<br>14/06/2022 |    |
| 2/4/2   | Accès interdit, excepté entretien   | - De la maison 9 jusqu'à la rue Principale (N12) | 18/01/2023<br>13/02/2023 |   |
| 4/1     | Cédez le passage  | - A l'intersection avec la rue Principale (N12)  | 29/05/2017<br>10/10/2018 |  |
| 5/1/1   | Stationnement et parage, disposition générale >48h  | - Sur toute la longueur, des deux côtés          | 29/05/2017<br>10/10/2018 |   |
| 6/2/1   | Zone résidentielle  | - Sur toute la longueur                          | 29/05/2017<br>10/10/2018 |  |

## 4 Saeul





### Village, rue du

| Article | Libellé  | Situation  | Vote C.C.<br>Appr.                                   | Signal  |
|---------|--|--|--|---|
| 2/1/5   | Circulation interdite dans les deux sens, excepté cycles et véhicules visés par le signal D,10 | - De la maison 5 jusqu'à la route d'Arlon (N8)   | 29/05/2017<br>10/10/2018                             |    |
| 3/2     | Passage pour piétons   | - A l'intersection avec la rue Principale (N12)<br>- A l'intersection avec la route d'Arlon (N8) | 29/05/2017<br>10/10/2018<br>29/05/2017<br>10/10/2018 |    |
| 4/1     | Cédez le passage   | - A l'intersection avec la rue Principale (N12)<br>- A l'intersection avec la route d'Arlon (N8) | 29/05/2017<br>10/10/2018<br>29/05/2017<br>10/10/2018 |   |
| 5/1/1   | Stationnement et parage, disposition générale >48h   | - Sur toute la longueur, des deux côtés  | 29/05/2017<br>10/10/2018                             |   |
| 5/2/3   | Stationnement interdit, excepté véhicules électriques  | - Sur le parking à côté de l'église (2 emplacements)   | 03/02/2021<br>25/02/2021                             |  |

|       |   |  |                          |   |
|-------|---|--|--------------------------|---|
| 5/6/1 | Parcage avec disque - parking pour véhicules ≤ 3,5t | - Parking à côté de l'Eglise (jours ouvrables, du lundi au vendredi, de 8h00 à 18h00, max. 4h) | 18/01/2023<br>13/02/2023 | <br><br> |
| 6/1/1 | Zone à 30 km/h                                      | - Sur toute la longueur  | 29/05/2017<br>10/10/2018 |    |

## 4 Saeul

### Zärepesch, am

| Article | Libellé  | Situation   | Vote C.C.<br>Appr.       | Signal  |
|---------|--|---|--------------------------|---|
| 3/2     | Passage pour piétons                               | - A l'intersection avec la rue Principale (N12)   | 29/05/2017<br>10/10/2018 |    |
| 4/1     | Cédez le passage                                   | - A l'intersection avec la rue Principale (N12)   | 29/05/2017<br>10/10/2018 |    |
| 5/1/1   | Stationnement et parage, disposition générale >48h | - Sur toute la longueur, des deux côtés   | 29/05/2017<br>10/10/2018 |   |
| 5/5/1   | Stationnement avec disque                          | - De la rue Principale (N12) jusqu'à la maison 1, du côté nord (jours ouvrables, du lundi au vendredi, de 8h00 à 18h00, excepté 2h) |                          |  |
| 6/2/1   | Zone résidentielle                                 | - De la maison 1 jusqu'à la maison 22   | 29/05/2017<br>10/10/2018 |  |





## 5 Schwebach

|                        |    |
|------------------------|----|
| Boschlék, rue .....    | 58 |
| Breckewee .....        | 59 |
| Gaarden, Uewt de ..... | 60 |
| Haaptstrooss .....     | 61 |
| Pesch, am .....        | 62 |
| Seërie, op der .....   | 63 |



## 5 Schwebach

### Boschlék, rue

| Article | Libellé   | Situation  | Vote C.C.<br>Appr.       | Signal   |
|---------|---|--|--------------------------|--|
| 2/2/1   | Accès interdit aux camions, excepté riverains et fournisseurs | - Sur toute la longueur, dans les deux sens (3,5t) | 18/01/2023<br>13/02/2023 |  <p>excepté riverains<br/>et fournisseurs</p> |
| 5/1/1   | Stationnement et parcage, disposition générale >48h           | - Sur toute la longueur, des deux côtés            | 30/07/2020<br>01/10/2020 |  |
| 6/1/1   | Zone à 30 km/h  | - Sur toute la longueur                            | 30/07/2020<br>01/10/2020 |    |



## 5 Schwebach

### Breckewee

| Article | Libellé   | Situation  | Vote C.C.<br>Appr.       | Signal   |
|---------|---|--|--------------------------|--|
| 2/2/1   | Accès interdit aux camions, excepté riverains et fournisseurs | - Sur toute la longueur, dans les deux sens (3,5t) | 29/05/2017<br>10/10/2018 |  <p>Signal d'interdiction de passage aux poids lourds de plus de 3,5 tonnes, avec une exception pour les riverains et fournisseurs.</p> |
| 5/1/1   | Stationnement et parcage, disposition générale >48h           | - Sur toute la longueur, des deux côtés            | 29/05/2017<br>10/10/2018 |  |
| 6/1/1   | Zone à 30 km/h  | - Sur toute la longueur                            | 18/01/2023<br>13/02/2023 |  <p>Signal de zone à 30 km/h.</p>  |






## 5 Schwebach

### Gaarden, Uewt de

| Article | Libellé   | Situation  | Vote C.C.<br>Appr.       | Signal   |
|---------|---|--|--------------------------|--|
| 2/2/1   | Accès interdit aux camions, excepté riverains et fournisseurs | - Sur toute la longueur, dans les deux sens (3,5t) | 18/01/2023<br>13/02/2023 |  <p>excepté riverains<br/>et fournisseurs</p> |
| 5/1/1   | Stationnement et parcage, disposition générale >48h           | - Sur toute la longueur, des deux côtés            | 30/07/2020<br>01/10/2020 |  |
| 6/1/1   | Zone à 30 km/h  | - Sur toute la longueur                            | 30/07/2020<br>01/10/2020 |    |



## 5 Schwebach

### Haaptstrooss

| Article | Libellé   | Situation  | Vote C.C.<br>Appr.                                   | Signal  |
|---------|---|--|--|---|
| 2/2/1   | Accès interdit aux camions, excepté riverains et fournisseurs | - Sur toute la longueur, dans les deux sens (3,5t)   | 18/01/2023<br>13/02/2023                             |    |
| 4/1     | Cédez le passage  | - A l'intersection avec la N12   | 29/05/2017<br>10/10/2018                             |    |
| 5/1/1   | Stationnement et parcage, disposition générale >48h           | - Sur toute la longueur, des deux côtés  | 29/05/2017<br>10/10/2018                             |   |
| 5/2/1   | Stationnement interdit  | - A l'intersection avec la N12, sur une longueur de 100 mètres, du côté Sud<br>- A l'intersection avec la N12, sur une longueur de 40 mètres, du côté Nord | 29/05/2017<br>10/10/2018<br>29/05/2017<br>10/10/2018 |  |
| 5/4/1   | Arrêt d'autobus   | - A l'intersection avec la rue "Op der Seërie", des deux côtés   | 30/07/2020<br>01/10/2020                             |  |
| 6/1/1   | Zone à 30 km/h  | - Sur toute la longueur  | 18/01/2023<br>13/02/2023                             |  |



## 5 Schwebach

### Pesch, am

| Article | Libellé   | Situation  | Vote C.C.<br>Appr.       | Signal   |
|---------|---|--|--------------------------|--|
| 2/2/1   | Accès interdit aux camions, excepté riverains et fournisseurs | - Sur toute la longueur, dans les deux sens (3,5t) | 18/01/2023<br>13/02/2023 |  <p>Signal d'interdiction de passage pour les camions de plus de 3,5t, avec une exception pour les riverains et fournisseurs.</p> |
| 5/1/1   | Stationnement et parcage, disposition générale >48h           | - Sur toute la longueur, des deux côtés            | 29/05/2017<br>10/10/2018 |  |
| 6/1/1   | Zone à 30 km/h  | - Sur toute la longueur                            | 18/01/2023<br>13/02/2023 |  <p>Signal de zone à 30 km/h.</p>  |

## 5 Schwebach

### Seërie, op der

| Article | Libellé   | Situation  | Vote C.C.<br>Appr.       | Signal   |
|---------|---|--|--------------------------|--|
| 2/2/1   | Accès interdit aux camions, excepté riverains et fournisseurs | - Sur toute la longueur, dans les deux sens (3,5t) | 18/01/2023<br>13/02/2023 |  <p>excepté riverains<br/>et fournisseurs</p> |
| 5/1/1   | Stationnement et parcage, disposition générale >48h           | - Sur toute la longueur, des deux côtés            | 29/05/2017<br>10/10/2018 |  |
| 6/1/1   | Zone à 30 km/h  | - Sur toute la longueur                            | 11/05/2022<br>14/06/2022 |    |



## 6 en dehors des agglomérations

|   |    |
|---|----|
| chemin 101 ("Lémpels") à proximité de Saeul.....  | 65 |
| chemin 102 ("Gideschuecht") à Saeul.....  | 66 |
| chemin 103 ("Laangrieder") à Saeul.....   | 67 |
| chemin 104 (prolongement de "Kiemerchen" en direction de "Brichermillen") à Saeul ..... | 68 |
| chemin 105 ("Bréim") à Saeul .....  | 69 |
| chemin 106 à proximité de Saeul .....   | 70 |
| chemin 107 (liaison entre la N12 et le CR112) à proximité de Saeul .....                | 71 |
| chemin 108 (prolongement de "Um Bour") à Saeul .....                                    | 72 |
| chemin 201 ("Op Räichlek") au lieu-dit Schwébecherbréck.....                            | 73 |
| chemin 202 ("Ënneschte Brill") à proximité du lieu-dit Schwébecherbréck .....           | 74 |
| chemin 203 ("Bierg") à proximité du lieu-dit Schwébecherbréck.....                      | 75 |
| chemin 204 ("Bommert") à proximité de Schwebach.....                                    | 76 |
| chemin 205 (prolongement de "Bréckewee") à Schwebach .....                              | 77 |
| chemin 301 (prolongement de "Bei der Kapell") à Kapweiler.....                          | 78 |
| chemin 302 à proximité de Kapweiler.....  | 79 |
| chemin 303 à proximité de Kapweiler.....  | 80 |
| chemin 304 (liaison entre le CR301 et "Duerfstrooss") à Kapweiler .....                 | 81 |
| chemin 305 ("Béichel") à proximité de Kapweiler .....                                   | 82 |
| chemin 306 ("Stréink") à Kapweiler .....  | 83 |
| chemin 307 ("Am Rouer") à Kapweiler .....   | 84 |
| chemin 308 ("Am Hook") à Kapweiler .....  | 85 |
| chemin 309 (prolongement de "Rippwelerwee") à Kapweiler .....                           | 86 |
| chemin 401 (prolongement de "Hanzenhiel") à Calmus .....                                | 87 |
| chemin 402 ("Lanneknäppchen") à proximité de Calmus .....                               | 88 |
| chemin 403 ("A Bocksrächer") à proximité de Calmus .....                                | 89 |
| chemin 404 à Calmus .....   | 90 |
| chemin 405 à Calmus .....   | 91 |
| chemin 406 (prolongement de "Millewee") à Calmus .....                                  | 92 |
| chemin 407 (prolongement de "Poulfewee") à Calmus .....                                 | 93 |
| chemin 501 ("Um Schattert") à Ehner .....   | 94 |
| chemin 502 ("Op der Rei") à Ehner.....  | 95 |
| chemin 503 (prolongement de "Häwee") à Ehner.....                                       | 96 |
| chemin 504 ("Aleweier") à Ehner.....  | 97 |
| chemin 505 ("Kleng Holtges") à Ehner .....  | 98 |





## 6 en dehors des agglomérations

### chemin 101 ("Lémpels") à proximité de Saeul

| Article | Libellé   | Situation  | Vote C.C.<br>Appr.       | Signal  |
|---------|---|--|--------------------------|---|
| 2/2/1   | Accès interdit aux camions, excepté riverains et fournisseurs | - Sur toute la longueur, dans les deux sens (3,5t) | 29/05/2017<br>10/10/2018 | <br>excepté riverains<br>et fournisseurs |
| 4/1     | Cédez le passage  | - A l'intersection avec la N12                     | 29/05/2017<br>10/10/2018 |    |
| 5/1/1   | Stationnement et parcage, disposition générale >48h           | - Sur toute la longueur, des deux côtés            | 29/05/2017<br>10/10/2018 |   |



## 6 en dehors des agglomérations

### chemin 102 ("Gideschuecht") à Saeul

| Article | Libellé   | Situation                                   | Vote C.C.<br>Appr.       | Signal  |
|---------|---|---|--------------------------|---|
| 2/1/7   | Circulation interdite dans les deux sens, excepté cycles, tracteurs et machines automotrices, patins à roulettes et cavaliers | - Sur toute la longueur                     | 30/07/2020<br>01/10/2020 |  |
| 4/1     | Cédez le passage  | - A l'intersection avec la rue "Kiemerchen" | 29/05/2017<br>10/10/2018 |  |
| 5/1/1   | Stationnement et parage, disposition générale >48h  | - Sur toute la longueur, des deux côtés     | 29/05/2017<br>10/10/2018 |   |



## 6 en dehors des agglomérations

### chemin 103 ("Laangrieder") à Saeul

| Article | Libellé   | Situation                                   | Vote C.C.<br>Appr.       | Signal  |
|---------|---|---|--------------------------|---|
| 2/1/7   | Circulation interdite dans les deux sens, excepté cycles, tracteurs et machines automotrices, patins à roulettes et cavaliers | - Sur toute la longueur                     | 30/07/2020<br>01/10/2020 |  |
| 4/1     | Cédez le passage  | - A l'intersection avec la rue "Kiemerchen" | 29/05/2017<br>10/10/2018 |  |
| 5/1/1   | Stationnement et parage, disposition générale >48h  | - Sur toute la longueur, des deux côtés     | 29/05/2017<br>10/10/2018 |   |


## 6 en dehors des agglomérations

### chemin 104 (prolongement de "Kiemerchen" en direction de "Brichermillen") à Saeul

| Article | Libellé   | Situation                               | Vote C.C.<br>Appr.       | Signal   |
|---------|---|---|--------------------------|--|
| 2/1/7   | Circulation interdite dans les deux sens, excepté cycles, tracteurs et machines automotrices, patins à roulettes et cavaliers | - Sur toute la longueur                 | 30/07/2020<br>01/10/2020 | <br> |
| 5/1/1   | Stationnement et parcage, disposition générale >48h   | - Sur toute la longueur, des deux côtés | 29/05/2017<br>10/10/2018 |  |



## 6 en dehors des agglomérations

### chemin 105 ("Bréim") à Saeul

| Article | Libellé   | Situation                               | Vote C.C.<br>Appr.       | Signal  |
|---------|---|---|--------------------------|---|
| 2/1/7   | Circulation interdite dans les deux sens, excepté cycles, tracteurs et machines automotrices, patins à roulettes et cavaliers | - Sur toute la longueur                 | 30/07/2020<br>01/10/2020 |  |
| 5/1/1   | Stationnement et parcage, disposition générale >48h   | - Sur toute la longueur, des deux côtés | 29/05/2017<br>10/10/2018 |   |



## 6 en dehors des agglomérations

### chemin 106 à proximité de Saeul

| Article | Libellé   | Situation                                     | Vote C.C.<br>Appr.       | Signal  |
|---------|---|---|--------------------------|---|
| 2/1/7   | Circulation interdite dans les deux sens, excepté cycles, tracteurs et machines automotrices, patins à roulettes et cavaliers | - Sur toute la longueur                       | 30/07/2020<br>01/10/2020 |  |
| 4/1     | Cédez le passage  | - A l'intersection avec la rue de Mersch (N8) | 29/05/2017<br>10/10/2018 |  |
| 5/1/1   | Stationnement et parage, disposition générale >48h  | - Sur toute la longueur, des deux côtés       | 29/05/2017<br>10/10/2018 |   |

## 6 en dehors des agglomérations

### chemin 107 (liaison entre la N12 et le CR112) à proximité de Saeul

| Article | Libellé   | Situation  | Vote C.C.<br>Appr.                                       | Signal  |
|---------|---|--|--|---|
| 2/2/1   | Accès interdit aux camions, excepté riverains et fournisseurs | - Sur toute la longueur, dans les deux sens (3,5t)   | 29/05/2017<br>10/10/2018                                 |  |
| 4/1     | Cédez le passage  | - A l'intersection avec la N12<br><br>- A l'intersection avec le chemin de liaison entre le CR112 et le CR112A | 29/05/2017<br>10/10/2018<br><br>29/05/2017<br>10/10/2018 |  |
| 5/1/1   | Stationnement et parcage, disposition générale >48h           | - Sur toute la longueur, des deux côtés  | 29/05/2017<br>10/10/2018                                 |   |

## 6 en dehors des agglomérations



### chemin 108 (prolongement de "Um Bour") à Saeul

| Article | Libellé  | Situation                               | Vote C.C.<br>Appr.       | Signal |
|---------|--|---|--------------------------|--------|
| 5/1/1   | Stationnement et parcage,<br>disposition générale >48h | - Sur toute la longueur, des deux côtés | 29/05/2017<br>10/10/2018 |        |





## 6 en dehors des agglomérations

### chemin 201 ("Op Räichlek") au lieu-dit Schwébecherbréck

| Article | Libellé   | Situation                               | Vote C.C.<br>Appr.       | Signal  |
|---------|---|---|--------------------------|---|
| 2/1/7   | Circulation interdite dans les deux sens, excepté cycles, tracteurs et machines automotrices, patins à roulettes et cavaliers | - Sur toute la longueur                 | 30/07/2020<br>01/10/2020 |  |
| 4/1     | Cédez le passage  | - A l'intersection avec la N12          | 29/05/2017<br>10/10/2018 |  |
| 5/1/1   | Stationnement et parage, disposition générale >48h  | - Sur toute la longueur, des deux côtés | 29/05/2017<br>10/10/2018 |   |


## 6 en dehors des agglomérations

### chemin 202 ("Ënneschte Brill") à proximité du lieu-dit Schwébecherbréck

| Article | Libellé   | Situation                               | Vote C.C.<br>Appr.       | Signal  |
|---------|---|---|--------------------------|---|
| 2/1/7   | Circulation interdite dans les deux sens, excepté cycles, tracteurs et machines automotrices, patins à roulettes et cavaliers | - Sur toute la longueur                 | 30/07/2020<br>01/10/2020 |  |
| 4/1     | Cédez le passage  | - A l'intersection avec la N12          | 29/05/2017<br>10/10/2018 |  |
| 5/1/1   | Stationnement et parcage, disposition générale >48h   | - Sur toute la longueur, des deux côtés | 29/05/2017<br>10/10/2018 |   |


## 6 en dehors des agglomérations

### chemin 203 ("Bierg") à proximité du lieu-dit Schwébecherbréck

| Article | Libellé   | Situation                               | Vote C.C.<br>Appr.       | Signal  |
|---------|---|---|--------------------------|---|
| 2/1/7   | Circulation interdite dans les deux sens, excepté cycles, tracteurs et machines automotrices, patins à roulettes et cavaliers | - Sur toute la longueur                 | 30/07/2020<br>01/10/2020 |  |
| 5/1/1   | Stationnement et parcage, disposition générale >48h   | - Sur toute la longueur, des deux côtés | 29/05/2017<br>10/10/2018 |   |



## 6 en dehors des agglomérations

### chemin 204 ("Bommert") à proximité de Schwebach

| Article | Libellé   | Situation                               | Vote C.C.<br>Appr.       | Signal  |
|---------|---|---|--------------------------|---|
| 4/1     | Cédez le passage                                      | - A l'intersection avec la N12          | 29/05/2017<br>10/10/2018 |  |
| 5/1/1   | Stationnement et parage,<br>disposition générale >48h | - Sur toute la longueur, des deux côtés | 29/05/2017<br>10/10/2018 |   |



## 6 en dehors des agglomérations

### chemin 205 (prolongement de "Bréckewee") à Schwebach

| Article | Libellé   | Situation  | Vote C.C.<br>Appr.       | Signal  |
|---------|---|--|--------------------------|---|
| 2/2/1   | Accès interdit aux camions, excepté riverains et fournisseurs | - Sur toute la longueur, dans les deux sens (3,5t) | 29/05/2017<br>10/10/2018 | <br>excepté riverains<br>et fournisseurs |
| 4/1     | Cédez le passage  | - A l'intersection avec la N12                     | 29/05/2017<br>10/10/2018 |    |
| 5/1/1   | Stationnement et parcage, disposition générale >48h           | - Sur toute la longueur, des deux côtés            | 29/05/2017<br>10/10/2018 |   |


## 6 en dehors des agglomérations

### chemin 301 (prolongement de "Bei der Kapell") à Kapweiler

| Article | Libellé   | Situation                               | Vote C.C.<br>Appr.       | Signal  |
|---------|---|---|--------------------------|---|
| 2/1/7   | Circulation interdite dans les deux sens, excepté cycles, tracteurs et machines automotrices, patins à roulettes et cavaliers | - Sur toute la longueur                 | 30/07/2020<br>01/10/2020 |  |
| 4/1     | Cédez le passage  | - A l'intersection avec le chemin 302   | 29/05/2017<br>10/10/2018 |  |
| 5/1/1   | Stationnement et parage, disposition générale >48h  | - Sur toute la longueur, des deux côtés | 29/05/2017<br>10/10/2018 |   |

## 6 en dehors des agglomérations

### chemin 302 à proximité de Kapweiler

| Article | Libellé   | Situation                               | Vote C.C.<br>Appr.       | Signal  |
|---------|---|---|--------------------------|---|
| 4/1     | Cédez le passage                                      | - A l'intersection avec la N12 (2x)     | 29/05/2017<br>10/10/2018 |  |
| 5/1/1   | Stationnement et parage,<br>disposition générale >48h | - Sur toute la longueur, des deux côtés | 29/05/2017<br>10/10/2018 |   |

## 6 en dehors des agglomérations


### chemin 303 à proximité de Kapweiler

| Article | Libellé  | Situation                               | Vote C.C.<br>Appr.       | Signal |
|---------|--|---|--------------------------|--------|
| 5/1/1   | Stationnement et parcage,<br>disposition générale >48h | - Sur toute la longueur, des deux côtés | 29/05/2017<br>10/10/2018 |        |




## 6 en dehors des agglomérations

### chemin 304 (liaison entre le CR301 et "Duerfstrooss") à Kapweiler

| Article | Libellé  | Situation                               | Vote C.C.<br>Appr.       | Signal  |
|---------|--|---|--------------------------|---|
| 4/1     | Cédez le passage                                       | - A l'intersection avec le CR301        | 29/05/2017<br>10/10/2018 |  |
| 5/1/1   | Stationnement et parcage,<br>disposition générale >48h | - Sur toute la longueur, des deux côtés | 29/05/2017<br>10/10/2018 |   |


## 6 en dehors des agglomérations

### chemin 305 ("Béichel") à proximité de Kapweiler

| Article | Libellé   | Situation                               | Vote C.C.<br>Appr.       | Signal  |
|---------|---|---|--------------------------|---|
| 4/1     | Cédez le passage                                      | - A l'intersection avec le CR301        | 29/05/2017<br>10/10/2018 |  |
| 5/1/1   | Stationnement et parage,<br>disposition générale >48h | - Sur toute la longueur, des deux côtés | 29/05/2017<br>10/10/2018 |   |


## 6 en dehors des agglomérations

### chemin 306 ("Stréink") à Kapweiler

| Article | Libellé   | Situation                               | Vote C.C.<br>Appr.       | Signal  |
|---------|---|---|--------------------------|---|
| 4/1     | Cédez le passage                                      | - A l'intersection avec le chemin 304   | 29/05/2017<br>10/10/2018 |  |
| 5/1/1   | Stationnement et parage,<br>disposition générale >48h | - Sur toute la longueur, des deux côtés | 29/05/2017<br>10/10/2018 |   |



## 6 en dehors des agglomérations

### chemin 307 ("Am Rouer") à Kapweiler

| Article | Libellé   | Situation                               | Vote C.C.<br>Appr.       | Signal  |
|---------|---|---|--------------------------|---|
| 4/1     | Cédez le passage                                      | - A l'intersection avec "Duerfstrooss"  | 29/05/2017<br>10/10/2018 |  |
| 5/1/1   | Stationnement et parage,<br>disposition générale >48h | - Sur toute la longueur, des deux côtés | 29/05/2017<br>10/10/2018 |   |


## 6 en dehors des agglomérations

### chemin 308 ("Am Hook") à Kapweiler

| Article | Libellé   | Situation                               | Vote C.C.<br>Appr.       | Signal  |
|---------|---|---|--------------------------|---|
| 2/1/7   | Circulation interdite dans les deux sens, excepté cycles, tracteurs et machines automotrices, patins à roulettes et cavaliers | - Sur toute la longueur                 | 30/07/2020<br>01/10/2020 |  |
| 4/1     | Cédez le passage  | - A l'intersection avec "Rippwelerwee"  | 29/05/2017<br>10/10/2018 |  |
| 5/1/1   | Stationnement et parcage, disposition générale >48h   | - Sur toute la longueur, des deux côtés | 29/05/2017<br>10/10/2018 |   |

## 6 en dehors des agglomérations

### chemin 309 (prolongement de "Rippwelerwee") à Kapweiler

| Article | Libellé   | Situation                               | Vote C.C.<br>Appr.       | Signal  |
|---------|---|---|--------------------------|---|
| 2/1/7   | Circulation interdite dans les deux sens, excepté cycles, tracteurs et machines automotrices, patins à roulettes et cavaliers | - Sur toute la longueur                 | 30/07/2020<br>01/10/2020 |  |
| 5/1/1   | Stationnement et parcage, disposition générale >48h   | - Sur toute la longueur, des deux côtés | 29/05/2017<br>10/10/2018 |   |


## 6 en dehors des agglomérations

### chemin 401 (prolongement de "Hanzenhiel") à Calmus

| Article | Libellé  | Situation                               | Vote C.C.<br>Appr.       | Signal |
|---------|--|---|--------------------------|--------|
| 5/1/1   | Stationnement et parcage,<br>disposition générale >48h | - Sur toute la longueur, des deux côtés | 29/05/2017<br>10/10/2018 |        |

## 6 en dehors des agglomérations



### chemin 402 ("Lanneknäppchen") à proximité de Calmus

| Article | Libellé   | Situation   | Vote C.C.<br>Appr.       | Signal  |
|---------|---|---|--------------------------|---|
| 4/1     | Cédez le passage                                      | - A l'intersection avec "Haaptstrooss"<br>(CR301) | 29/05/2017<br>10/10/2018 |  |
| 5/1/1   | Stationnement et parage,<br>disposition générale >48h | - Sur toute la longueur, des deux côtés           | 29/05/2017<br>10/10/2018 |   |





## 6 en dehors des agglomérations

### chemin 403 ("A Bocksrächer") à proximité de Calmus

| Article | Libellé   | Situation                                      | Vote C.C.<br>Appr.       | Signal  |
|---------|---|--|--------------------------|---|
| 2/1/7   | Circulation interdite dans les deux sens, excepté cycles, tracteurs et machines automotrices, patins à roulettes et cavaliers | - Sur toute la longueur                        | 30/07/2020<br>01/10/2020 |  |
| 4/1     | Cédez le passage  | - A l'intersection avec "Hauptstrooss" (CR301) | 29/05/2017<br>10/10/2018 |  |
| 5/1/1   | Stationnement et parage, disposition générale >48h  | - Sur toute la longueur, des deux côtés        | 29/05/2017<br>10/10/2018 |   |

## 6 en dehors des agglomérations

### chemin 404 à Calmus

| Article | Libellé   | Situation                               | Vote C.C.<br>Appr.       | Signal  |
|---------|---|---|--------------------------|---|
| 2/1/7   | Circulation interdite dans les deux sens, excepté cycles, tracteurs et machines automotrices, patins à roulettes et cavaliers | - Sur toute la longueur                 | 30/07/2020<br>01/10/2020 |  |
| 4/1     | Cédez le passage  | - A l'intersection avec le CR301        | 29/05/2017<br>10/10/2018 |  |
| 5/1/1   | Stationnement et parage, disposition générale >48h  | - Sur toute la longueur, des deux côtés | 29/05/2017<br>10/10/2018 |   |


## 6 en dehors des agglomérations

### chemin 405 à Calmus

| Article | Libellé  | Situation                               | Vote C.C.<br>Appr.       | Signal |
|---------|--|---|--------------------------|--------|
| 5/1/1   | Stationnement et parcage,<br>disposition générale >48h | - Sur toute la longueur, des deux côtés | 29/05/2017<br>10/10/2018 |        |


## 6 en dehors des agglomérations

### chemin 406 (prolongement de "Millewee") à Calmus

| Article | Libellé   | Situation                               | Vote C.C.<br>Appr.       | Signal  |
|---------|---|---|--------------------------|---|
| 2/1/7   | Circulation interdite dans les deux sens, excepté cycles, tracteurs et machines automotrices, patins à roulettes et cavaliers | - Sur toute la longueur                 | 11/05/2022<br>14/06/2022 |  |
| 5/1/1   | Stationnement et parcage, disposition générale >48h   | - Sur toute la longueur, des deux côtés | 29/05/2017<br>10/10/2018 |   |



## 6 en dehors des agglomérations

### chemin 407 (prolongement de "Poulferwee") à Calmus

| Article | Libellé   | Situation                               | Vote C.C.<br>Appr.       | Signal  |
|---------|---|---|--------------------------|---|
| 2/1/7   | Circulation interdite dans les deux sens, excepté cycles, tracteurs et machines automotrices, patins à roulettes et cavaliers | - Sur toute la longueur                 | 30/07/2020<br>01/10/2020 |  |
| 5/1/1   | Stationnement et parcage, disposition générale >48h   | - Sur toute la longueur, des deux côtés | 29/05/2017<br>10/10/2018 |   |


## 6 en dehors des agglomérations

### chemin 501 ("Um Schattert") à Ehner

| Article | Libellé   | Situation                                      | Vote C.C.<br>Appr.       | Signal  |
|---------|---|--|--------------------------|---|
| 2/1/7   | Circulation interdite dans les deux sens, excepté cycles, tracteurs et machines automotrices, patins à roulettes et cavaliers | - Sur toute la longueur                        | 30/07/2020<br>01/10/2020 |  |
| 4/1     | Cédez le passage  | - A l'intersection avec "Hauptstrooss" (CR301) | 29/05/2017<br>10/10/2018 |  |
| 5/1/1   | Stationnement et parage, disposition générale >48h  | - Sur toute la longueur, des deux côtés        | 29/05/2017<br>10/10/2018 |   |




## 6 en dehors des agglomérations

### chemin 502 ("Op der Rei") à Ehner

| Article | Libellé   | Situation   | Vote C.C.<br>Appr.       | Signal  |
|---------|---|---|--------------------------|---|
| 4/1     | Cédez le passage                                      | - A l'intersection avec "Haaptstrooss"<br>(CR301) | 29/05/2017<br>10/10/2018 |  |
| 5/1/1   | Stationnement et parage,<br>disposition générale >48h | - Sur toute la longueur, des deux côtés           | 29/05/2017<br>10/10/2018 |   |

## 6 en dehors des agglomérations



### chemin 503 (prolongement de "Häwee") à Ehner

| Article | Libellé  | Situation  | Vote C.C.<br>Appr.       | Signal  |
|---------|--|--|--------------------------|---|
| 2/1/8   | Circulation interdite dans les deux sens, enneigement ou verglas | - Sur toute la longueur                            | 30/07/2020<br>01/10/2020 | <br>en cas de neige<br>ou de verglas     |
| 2/2/1   | Accès interdit aux camions, excepté riverains et fournisseurs    | - Sur toute la longueur, dans les deux sens (3,5t) | 29/05/2017<br>10/10/2018 | <br>excepté riverains<br>et fournisseurs |
| 4/1     | Cédez le passage   | - A l'intersection avec la route d'Arlon (N8)      | 29/05/2017<br>10/10/2018 |   |
| 5/1/1   | Stationnement et parcage, disposition générale >48h              | - Sur toute la longueur, des deux côtés            | 29/05/2017<br>10/10/2018 |   |




## 6 en dehors des agglomérations

### chemin 504 ("Aleweier") à Ehner

| Article | Libellé   | Situation                               | Vote C.C.<br>Appr.       | Signal  |
|---------|---|---|--------------------------|---|
| 2/1/7   | Circulation interdite dans les deux sens, excepté cycles, tracteurs et machines automotrices, patins à roulettes et cavaliers | - Sur toute la longueur                 | 30/07/2020<br>01/10/2020 |  |
| 4/1     | Cédez le passage  | - A l'intersection avec "Häwee"         | 29/05/2017<br>10/10/2018 |  |
| 5/1/1   | Stationnement et parage, disposition générale >48h  | - Sur toute la longueur, des deux côtés | 29/05/2017<br>10/10/2018 |   |

## 6 en dehors des agglomérations

### chemin 505 ("Kleng Holtges") à Ehner

| Article | Libellé   | Situation   | Vote C.C.<br>Appr.       | Signal  |
|---------|---|---|--------------------------|---|
| 4/1     | Cédez le passage                                      | - A l'intersection avec "Haaptstrooss"<br>(CR301) | 29/05/2017<br>10/10/2018 |  |
| 5/1/1   | Stationnement et parage,<br>disposition générale >48h | - Sur toute la longueur, des deux côtés           | 29/05/2017<br>10/10/2018 |   |